



**ДУМА  
ГОРОДСКОГО ОКРУГА ПОХВИСТНЕВО  
САМАРСКОЙ ОБЛАСТИ  
СЕДЬМОГО СОЗЫВА**

**РЕШЕНИЕ**

от 18 ноября 2020 года

№ 4-28

**Об утверждении Генерального плана городского округа Похвистнево Самарской области в новой редакции**

В соответствии со статьями 23-25 Градостроительного кодекса Российской Федерации, со статьей 11.9 Земельного кодекса РФ, со статьей 39 Федерального закона от 24.07.2007 № 221-ФЗ «О кадастровой деятельности», учитывая результаты публичных слушаний и согласительной комиссии, в целях создания условий для устойчивого развития территории городского округа Похвистнево, Дума городского округа Похвистнево, Дума городского округа Похвистнево Самарской области

**РЕШИЛА**

1. Утвердить Генеральный план городского округа Похвистнево Самарской области в новой редакции, состоящий из Положения о территориальном планировании городского округа Похвистнево Самарской области (Приложение №1) и карт (схем) Генерального плана городского округа Похвистнево Самарской области (Приложение №2).

2. Считать утратившим силу Решение Думы городского округа от 16 февраля 2011 № 4-27 «Об утверждении Генерального плана городского округа Похвистнево Самарской области».

3. Настоящее решение вступает в силу по истечении 10 дней после его официального опубликования в газете «Похвистневский вестник».

4. Контроль за исполнением настоящего решения возложить на комитет по жилищно-коммунальному хозяйству, экологии, промышленности, связи,

транспорту, предпринимательству и малому бизнесу Думы городского округа Похвистнево Самарской области.

**И. о. Председателя Думы**

**Е.А. Разумов**

**И.о. Главы городского округа**

**М.А. Тарасова**



## ПОЛОЖЕНИЕ О ТЕРРИТОРИАЛЬНОМ ПЛАНИРОВАНИИ

### ТОМ 1

Оглавление	4
Состав проекта .....	4
Введение .....	6
1.Сведения о видах, назначении и наименованиях планируемых для размещения объектов местного значения городского округа Похвистнево и их основные характеристики .....	7
1.1.Планируемые для размещения на территории городского округа Похвистнево объекты местного значения в сфере образования и науки .....	7
1.2.Планируемые для размещения на территории городского округа Похвистнево объекты местного значения в сфере культуры и искусства .....	7
1.3.Планируемые для размещения на территории городского округа Похвистнево объекты местного значения в сфере физической культуры и массового спорта .....	7
1.4.Планируемые для размещения на территории городского округа Похвистнево объекты местного значения в сфере прочих объектов обслуживания .....	8
1.5.Планируемые для размещения на территории городского округа Похвистнево объекты местного значения в сфере добывающей и обрабатывающей промышленности .....	9
1.6.Планируемые для размещения на территории городского округа Похвистнево объекты местного значения в сфере сельского и лесного хозяйства, рыболовства и рыбоводства .....	9
1.7.Планируемые для размещения на территории городского округа Похвистнево объекты местного значения в сфере, связанной с производственной деятельностью .....	9
1.8.Планируемые для размещения на территории городского округа Похвистнево объекты местного значения в сфере транспорта.....	10
1.9.Планируемые для размещения на территории городского округа Похвистнево объекты местного значения в сфере электроснабжения .....	11
1.10.Планируемые для размещения на территории городского округа Похвистнево объекты местного значения в сфере теплоснабжения.....	12
1.11.Планируемые для размещения на территории городского округа Похвистнево объекты местного значения в сфере водоснабжения .....	12
1.12.Планируемые для размещения на территории городского округа Похвистнево объекты местного значения в сфере водоотведения .....	13
1.13.Планируемые для размещения на территории городского округа Похвистнево объекты местного значения в сфере газоснабжения .....	13
2.Параметры функциональных зон, а также сведения о планируемых для размещения в них объектах федерального значения, объектах регионального значения, объектах местного значения, за исключением линейных объектов .....	14

## Состав проекта

№ п/п	Наименование материалов	Масшта б	Инв. №
1	2	3	4
<b>Часть I – Генеральный план</b>			
Том I	<b>Положение о территориальном планировании</b>	-	37101
Том II	<b>Графические материалы:</b>		
1.	Карта планируемого размещения объектов местного значения применительно к территории города Похвистнево. Карта функциональных зон	1:10 000	37102
2.	Карта планируемого размещения объектов местного значения применительно к территории поселка Октябрьский. Карта функциональных зон	1:10 000	37103
3.	Карта границ города Похвистнево	1:10 000	37104
4.	Карта границ поселка Октябрьский	1:10 000	37105
<b>Часть II – Материалы по обоснованию</b>			
Том I	<b>Пояснительная записка</b>	-	37106
Том II	<b>Графические материалы:</b>		
5.	Карта современного использования территории города Похвистнево	1:10000	37107
6.	Карта современного использования территории поселка Октябрьский	1:10000	37108
7.	Карта зон с особыми условиями использования территории города Похвистнево. Карта границ объектов культурного наследия	1:10000	37109
8.	Карта зон с особыми условиями использования территории поселка Октябрьский. Карта границ объектов культурного наследия	1:10000	37110
9.	Генеральный план города Похвистнево	1:10000	37111
10.	Генеральный план поселка Октябрьский	1:10000	37112
11.	Карта автомобильных дорог общего пользования, мостов и иных транспортных инженерных сооружений применительно к территории города Похвистнево	1:10000	37113
12.	Карта автомобильных дорог общего пользования, мостов и иных транспортных инженерных сооружений применительно к территории поселка Октябрьский	1:10000	37114

13.	Карта инженерной инфраструктуры города Похвистнево. Карта объектов водоснабжения и водоотведения	1:10000	37115
14.	Карта инженерной инфраструктуры города Похвистнево. Карта объектов газоснабжения, теплоснабжения, электроснабжения и трубопроводного транспорта	1:10000	37116
15.	Карта инженерной инфраструктуры поселка Октябрьский	1:10000	37117
16.	Карта различных категорий земель города Похвистнево	1:10000	37118
17.	Карта различных категорий земель поселка Октябрьский	1:10000	37119
18.	Карта территорий, подверженных риску возникновения чрезвычайных ситуаций природного и техногенного характера применительно к территории города Похвистнево	1:10000	37120
19.	Карта территорий, подверженных риску возникновения чрезвычайных ситуаций природного и техногенного характера применительно к территории поселка Октябрьский	1:10000	37121

## Введение

Генеральный план городского округа Похвистнево Самарской области (далее - генеральный план городского округа Похвистнево) разработан ООО «Джи Динамика» по заказу администрации городского округа Похвистнево Самарской области в соответствии с муниципальным контрактом П-01 от 28.06.2019.

В материалах по обоснованию проекта приведены сведения о современном использовании территории городского округа Похвистнево в целом, в целях проведения комплексного анализа территории поселения, прогноза социально-экономического развития поселения, который лег в основу развития населенных пунктов поселения, применительно к которым разработан проект генерального плана, расчета нормативной обеспеченности объектами социальной инфраструктуры.

Современное использование территории муниципального образования городского округа Похвистнево приведено на 01.01.2019.

Генеральный план разрабатывается в соответствии с положениями статьи 23 Градостроительного кодекса Российской Федерации и является документом территориального планирования городского поселения.

Генеральный план разработан на цифровых векторных картах масштаба 1:10000.

Генеральный план городского округа Похвистнево выполнен с применением компьютерных геоинформационных технологий в программе MapInfo 12.5, содержит соответствующие картографические слои и семантические базы данных.

Исходный год проектирования - 2019 год, расчетный срок – 2040 год, первая очередь - 2030 год.

В разделе состав проекта представлен перечень материалов по обоснованию генерального плана городского округа Похвистнево.

**1. Сведения о видах, назначении и наименованиях планируемых для размещения объектов местного значения городского округа Похвистнево и их основные характеристики**

№ п/п	Наименование объекта	Планируемое мероприятие	Описание мероприятия	Характеристики зон с особыми условиями использования территории
1	2	3	4	5
<b>1.1. Планируемые для размещения на территории городского округа Похвистнево объекты местного значения в сфере образования и науки</b>				
1.	Дошкольная образовательная организация	Строительство	Проектирование и строительство детского сада на 150 мест по ул. Губкина, 25	-
2.	Дошкольная образовательная организация	Строительство	Дополнительный корпус детского сада «Солнышко», ул. Жуковского, 18	-
3.	Организация дополнительного образования	Строительство	Центр детского творчества	-
<b>1.2. Планируемые для размещения на территории городского округа Похвистнево объекты местного значения в сфере культуры и искусства</b>				
1.	Библиотека	Строительство	Строительство юношеской библиотеки	-
2.	Выставочный зал	Строительство	Строительство выставочного зала	-
<b>1.3. Планируемые для размещения на территории городского округа Похвистнево объекты местного значения в сфере физической культуры и массового спорта</b>				
1.	Спортивное сооружение	Строительство	Строительство физкультурно-спортивного комплекса с универсальным игровым залом и	-

1	2	3	4	5
			бассейном	
2.	Спортивное сооружение	Строительство	Строительство футбольного поля с искусственным покрытием	-
3.	Спортивное сооружение	Строительство	Строительство универсальной спортивной площадки	-
4.	Спортивное сооружение	Строительство	Строительство универсальной спортивной площадки	-
5.	Спортивное сооружение	Строительство	Строительство универсальной спортивной площадки	-
6.	Спортивное сооружение	Строительство	Строительство универсальной спортивной площадки	-
7.	Спортивное сооружение	Строительство	Строительство универсальной спортивной площадки	-
8.	Спортивное сооружение	Строительство	Строительство универсальной спортивной площадки	-
9.	Спортивное сооружение	Строительство	Строительство физкультурно-спортивного зала	-
10.	Спортивное сооружение	Строительство	Строительство физкультурно-спортивного зала	-
11.	Спортивное сооружение	Строительство	Строительство физкультурно-спортивного зала	-
12.	Спортивное сооружение	Строительство	Строительство крытого катка с искусственным льдом	-
<b>1.4. Планируемые для размещения на территории городского округа Похвистнево объекты местного значения в сфере прочих объектов обслуживания</b>				
1.	Объект бытового обслуживания	Строительство	Использование инвестиционной площадки площадью 2,6 га на ул.	-



1	2	3	4	5
			Революционная, 249А	
<b>1.5. Планируемые для размещения на территории городского округа Похвистнево объекты местного значения в сфере добывающей и обрабатывающей промышленности</b>				
1.	Предприятие по переработке нефти	Строительство	Завершение строительства нефтеперерабатывающего завода мощностью 500 тыс. тонн перерабатываемого сырья в год.	Санитарно-защитная зона определяется проектом
2.	Предприятие по переработке природного газа	Строительство	Строительство установки по очистке и переработке попутного газа	Санитарно-защитная зона определяется проектом
<b>1.6. Планируемые для размещения на территории городского округа Похвистнево объекты местного значения в сфере сельского и лесного хозяйства, рыболовства и рыбоводства</b>				
1.	Предприятие микробиологической, пищевой, пищевкусовой промышленности	Строительство	Организация производства по убою скота, первичная переработка мяса, охлаждение, хранение и реализация. АО «Опгово-распределительный центр»	Санитарно-защитная зона определяется проектом

<b>1.7. Планируемые для размещения на территории городского округа Похвистнево объекты местного значения в сфере, связанной с производственной деятельностью</b>				
1.	Объект, связанный с производственной деятельностью	Строительство	Строительство дополнительного производственного цеха по выпуску электротехнических средств ООО ИП «Промтехресурсы»	Санитарно-защитная зона определяется проектом

2.	Объект, связанный с производственной деятельностью	Строительство	Установка ветряных генераторов проектов ветроэнергетики — строительство ветряка типа «Энеркон Е-126»	Санитарно-защитная зона определяется проектом
<b>1.8. Планируемые для размещения на территории городского округа Похвистнево объекты местного значения в сфере транспорта</b>				
1.	Автомобильный путепровод	Строительство	Строительство путепровода через железнодорожные пути в г. Похвистнево в створе улицы Бережкова	
2.	Станция автозаправочная	Строительство	Строительство АЗС в г. Похвистнево	Санитарно-защитная зона 50 м
3.	Улично-дорожная сеть	Реконструкция	Реконструкция автомобильной дороги общего пользования по ул. Мира от ул. Неверова до автодороги» Самара-Бугуруслан»	
4.	Улично-дорожная сеть	Реконструкция	Ремонт автомобильной дороги общего пользования по ул. Пушкина от ул. Революционной до ул. Лермонтова; по ул. Лермонтова от ул. Пушкина до ул. Куйбышева	
5.	Улично-дорожная сеть	Реконструкция	Реконструкция автомобильной дороги общего пользования по ул. Матросова	
6.	Улично-дорожная сеть	Реконструкция	Ремонт автомобильной дороги общего пользования по ул. Кооперативной от Суходольного оврага до Спорткомплекса	
7.	Улично-дорожная сеть	Реконструкция	Ремонт автомобильной дороги	

			общего пользования по ул. Революционная от ул. Бакинская до ул. Пушкина	
8.	Улично-дорожная сеть	Реконструкция	Ремонт автомобильной дороги общего пользования по ул. Революционная от ул. Гоголя до выезда из города в сторону с. Нижнее Аверкино	
9.	Улично-дорожная сеть	Строительство	Проектирование и строительство автомобильной дороги общего пользования по ул. Газовиков от ул. Мира до автодороги Самара-Бугуруслан	
10.	Улично-дорожная сеть	Реконструкция	Реконструкция автомобильного моста по ул. Революционной через Суходольный овраг	
<b>1.9. Планируемые для размещения на территории городского округа Похвистнево объекты местного значения в сфере электроснабжения</b>				
1.	Трансформаторная подстанция (ТП)	Строительство	Строительство 8 ТП	Санитарный разрыв 10 м
2.	Трансформаторная подстанция (ТП)	Реконструкция	Реконструкция 8 ТП	Санитарный разрыв 10 м
3.	Центр питания ПС 35/10кВ	Строительство	Строительство нового центра питания ПС 35/10 кВ на северной стороне города Похвистнево	-
4.	Линии электропередачи 35 кВ	Строительство	Строительство линии электропередачи 35 кВ протяженностью 1,8 км.	Охранная зона 10 м
5.	Линии электропередачи 10 кВ	Строительство	Строительство линии	Охранная зона 10 м

			электропередачи 10 кВ протяженностью 0,9 км.		
<b>1.10. Планируемые для размещения на территории городского округа Похвистнево объекты местного значения в сфере теплоснабжения</b>					
1.	Источник тепловой энергии	Реконструкция	Реконструкция 6 котельных	Санитарно-защитная зона определяется проектом	
2.	Сети теплоснабжения	Строительство	Строительство сетей теплоснабжения к объектам нового строительства протяженностью 0,3 км.	Санитарно-защитная зона определяется проектом	
3.	Сети теплоснабжения	Реконструкция	Реконструкция существующих сетей теплоснабжения протяженностью 5,2 км.	Охранная зона 3 м	
<b>1.11. Планируемые для размещения на территории городского округа Похвистнево объекты местного значения в сфере водоснабжения</b>					
1.	Водозаборный узел «Западный»	Реконструкция и расширение	Расширение и реконструкция водозаборного узла «Западный	I пояс ЗСО – 30 м; II и III пояса – определяются гидродинамическими расчетами	
2.	Водопровод	Строительство	Строительство водопровода протяженностью 12,2 км.	Санитарный разрыв	
3.	Водопровод	Реконструкция	Реконструкция существующих сетей водоснабжения протяженностью 22,9 км.		
4.	Строительство резервуаров чистой воды (РВЧ)	Строительство	Строительство резервуаров для хранения запасов питьевой воды на существующих и планируемых		

			водозаборных узлах общей ёмкостью не менее 8150 м <sup>3</sup>	
<b>1.12. Планируемые для размещения на территории городского округа Похвистнево объекты местного значения в сфере водоотведения</b>				
1.	Очистные сооружения (КОС) в г. Похвистнево	Реконструкция и расширение	Реконструкция и расширение канализационных очистных сооружений в г. Похвистнево	Санитарно-защитная зона определяется проектом
2.	Блочно-модульные очистные сооружения в п. Октябрьский	Строительство	Строительство блочно-модульных очистных сооружений в п. Октябрьский	
3.	Канализационные сети	Реконструкция	Реконструкция канализационных сетей протяженностью 5,1 км.	Санитарно-защитная зона определяется проектом
4.	Канализационная насосная станция (КНС)	Строительство	Реконструкция одной КНС	Санитарный разрыв 5 м
5.	Канализация напорная	Строительство	Строительство напорной канализации протяженностью 4,0 км.	
6.	Канализация самотечная	Строительство	Строительство самотечной канализации протяженностью 9,7 км.	
<b>1.13. Планируемые для размещения на территории городского округа Похвистнево объекты местного значения в сфере газоснабжения</b>				
1.	Газопровод распределительный среднего давления	Строительство	Строительство распределительного газопровода среднего давления протяженностью 0,2 км.	Охранная зона 2 м
2.	Газопровод распределительный низкого давления	Строительство	Строительство распределительного газопровода низкого давления протяженностью 5,5 км.	
3.	Газорегуляторный пункт (ГРП)	Строительство	Строительство 1 ГРП	

Параметры функциональных зон, а также сведения о планируемых для размещения в них объектах федерального значения, объектах регионального значения, объектах местного значения, за исключением линейных объектов

№ п/п	Функциональные зоны и их параметры	Планируемые для размещения объекты (за исключением линейных объектов)		
		Наименование	Площадь, га	Местного значения
		существующая	проект	Регионального значения
	Зона застройки индивидуальными жилыми домами	609,02	699,02	-
	Зона застройки малоэтажными многоквартирными жилыми домами	44,9	44,9	-
	Зона застройки среднеэтажными и многоквартирными жилыми домами	52,4	52,4	-
	Общественно-деловая зона	81,54	81,92	-
				Детский сад – 2 шт.; Дом детского творчества – 1 шт.; Медицинский лечебно-диагностический центр – 1 шт.; Частный пансионат для пожилых и инвалидов – 1 шт.; Выставочный зал – 1 шт.; Юношеская библиотека – 1

№ п/п	Функциональные зоны и их параметры		Планируемые для размещения объекты (за исключением линейных объектов)			
	Наименование	Площадь, га		Федерального значения	Регионального значения	Местного значения
		существующая	проект			
						шт.; Футбольное поле – 1 шт.; Крытый каток – 1 шт.; Спортивная площадка – 6 шт.;
	Производственная зона	212,09	303,12			Физкультурно-спортивный зал – 3 шт.
	Коммунально-складская зона	9,39	9,39	–		–
	Зона инженерной инфраструктуры	265,7	353,11	–		–
	Зона транспортной инфраструктуры	87,31	87,31	–	Путепровод	Путепровод
	Зона железнодорожного транспорта	119,47	119,47			Путепровод
	Зона садоводческих, огороднических или дачных некоммерческих объединений граждан	324,56	324,56	–	–	–
	Производственная зона сельскохозяйственных предприятий	1447,32	1447,32	–	–	–
	Зона озелененных территорий общего	6,58	7,23	–	–	–

№ п/п	Функциональные зоны и их параметры			Планируемые для размещения объекты (за исключением линейных объектов)		
	Наименование	Площадь, га		Федерального значения	Регионального значения	Местного значения
		существующая	проект			
	пользования					
	Зона отдыха	0,58	0,82	-	-	Городской пляж
	Лесопарковая зона	2,77	2,77	-	-	-
	Зона лесов	164,74	164,74	-	-	-
	Зона кладбищ и объектов специального назначения	22,04	22,04	-	-	-
	Зона сельскохозяйственных угодий	434,37	434,37	-	-	-
	Иные зоны, в том числе:					
18.1.	Растительность	2784,02	2550,38	-	-	-
18.3.	Водные объекты	24,5	24,5	-	-	-
18.4.	Зеленые насаждения специального назначения	0	42,15	-	-	-



Приложение №2  
к решению Думы городского округа  
Похвистнево от 18.11.2020г. №28

**Карты (схемы) Генерального плана городского округа Похвистнево Самарской области**

1. Территория города Похвистнево:

1.1. Карта планируемого размещения объектов местного значения применительно к территории города Похвистнево. Карта функциональных зон.

1.2. Карта границ города Похвистнево.

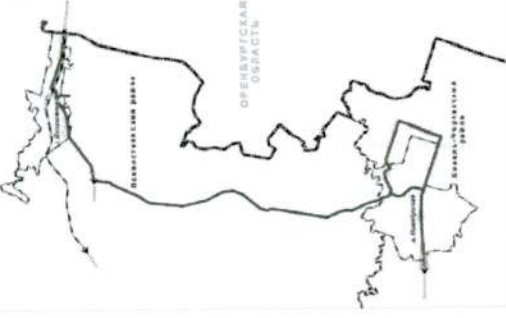
2. Территория поселка Октябрьский:

2.1. Карта планируемого размещения объектов местного значения применительно к территории поселка Октябрьский. Карта функциональных зон.

2.2. Карта границ поселка Октябрьский.

**ГЕНЕРАЛЬНЫЙ ПЛАН ГОРОДСКОГО ОКРУГА ПОХВИСТНЕВО САМАРСКОЙ ОБЛАСТИ**  
Карта планируемого размещения объектов местного значения применительно к территории города Похвистнево. Карта функциональных зон

Карта полновластного городского округа Похвистнево в Самарской области, масштаб 1 : 100 000



**СВЕТЛОЗЕЛЕНАЯ ЦВЕТОВАЯ ГАМА**

01	Парки, скверы, зеленые насаждения общего пользования
02	Лесопосадки, насаждения
03	Сад, огорода
04	Площадки для отдыха, спортивные площадки
05	Зеленые территории, не относящиеся к другим функциональным зонам

**ЖЕЛТЫЕ ЦВЕТОВАЯ ГАМА**

01	Жилая застройка с преобладанием объектов массового жилищного строительства
02	Жилая застройка с преобладанием объектов индивидуального жилищного строительства
03	Объекты массового жилищного строительства с элементами коммерческой застройки
04	Объекты индивидуального жилищного строительства с элементами коммерческой застройки
05	Объекты коммерческой застройки с элементами жилищного строительства
06	Объекты жилищного строительства с элементами коммерческой застройки
07	Объекты коммерческой застройки
08	Объекты жилищного строительства
09	Объекты смешанной застройки

**СИНИЦВЕТОВАЯ ГАМА**

01	Промышленные и складские здания
02	Объекты складского назначения
03	Объекты производственного назначения
04	Объекты складского назначения с элементами производственного назначения
05	Объекты производственного назначения с элементами складского назначения
06	Объекты складского назначения с элементами производственного назначения
07	Объекты производственного назначения с элементами складского назначения

**СВЕТЛОЗЕЛЕНАЯ ЦВЕТОВАЯ ГАМА**

01	Земли населенных пунктов
02	Земли населенных пунктов с элементами земель населенных пунктов
03	Земли населенных пунктов с элементами земель населенных пунктов
04	Земли населенных пунктов с элементами земель населенных пунктов

**СВЕТЛОЗЕЛЕНАЯ ЦВЕТОВАЯ ГАМА**

01	Земли населенных пунктов
02	Земли населенных пунктов с элементами земель населенных пунктов
03	Земли населенных пунктов с элементами земель населенных пунктов
04	Земли населенных пунктов с элементами земель населенных пунктов

ТЕХНИЧЕСКИЕ ДАННЫЕ

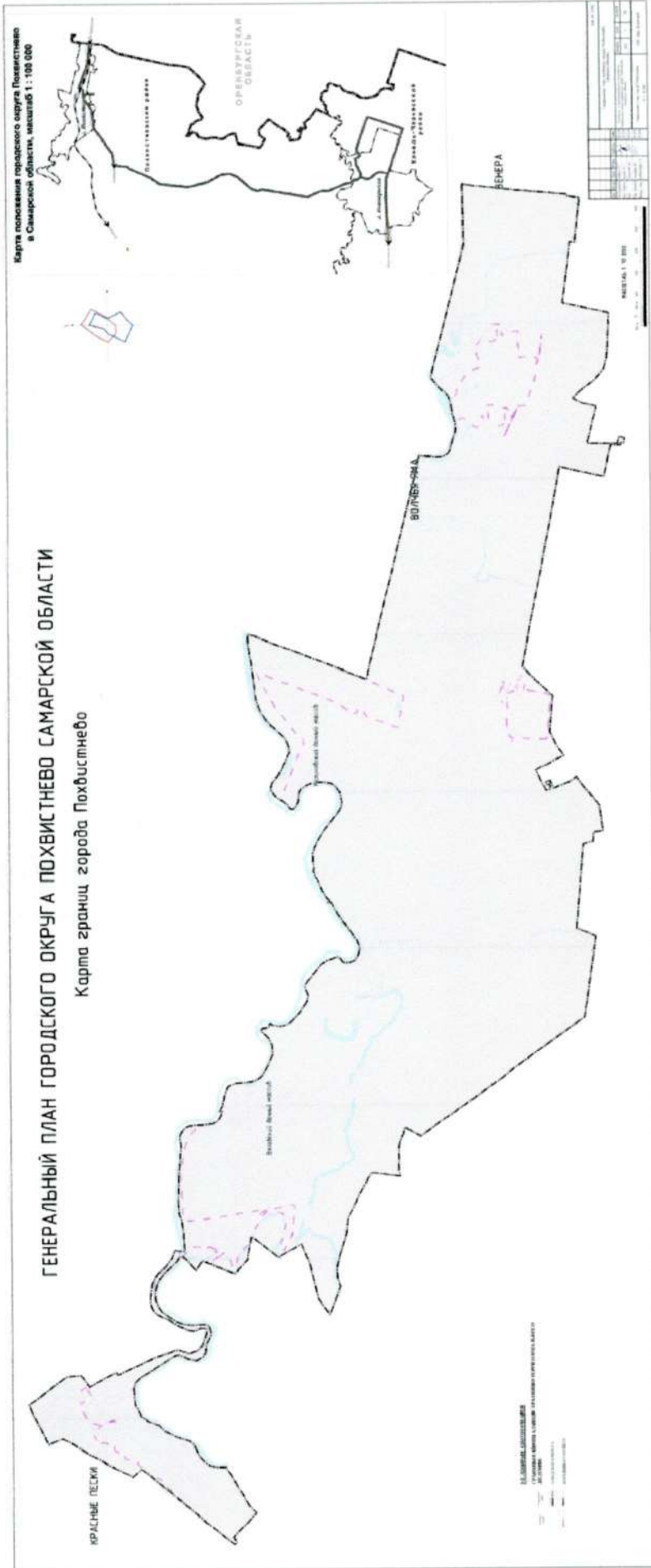
Итого	1:100 000
Лист	1:100 000
Масштаб	1:100 000
Исполнитель	
Проверенный	
Утвержденный	
Согласованный	
Согласованный	
Согласованный	
Согласованный	

ИЗДАНИЕ: 1.0 (2018)



# ГЕНЕРАЛЬНЫЙ ПЛАН ГОРОДСКОГО ОКРУГА ПОХВИСТИНЕВО САМАРСКОЙ ОБЛАСТИ

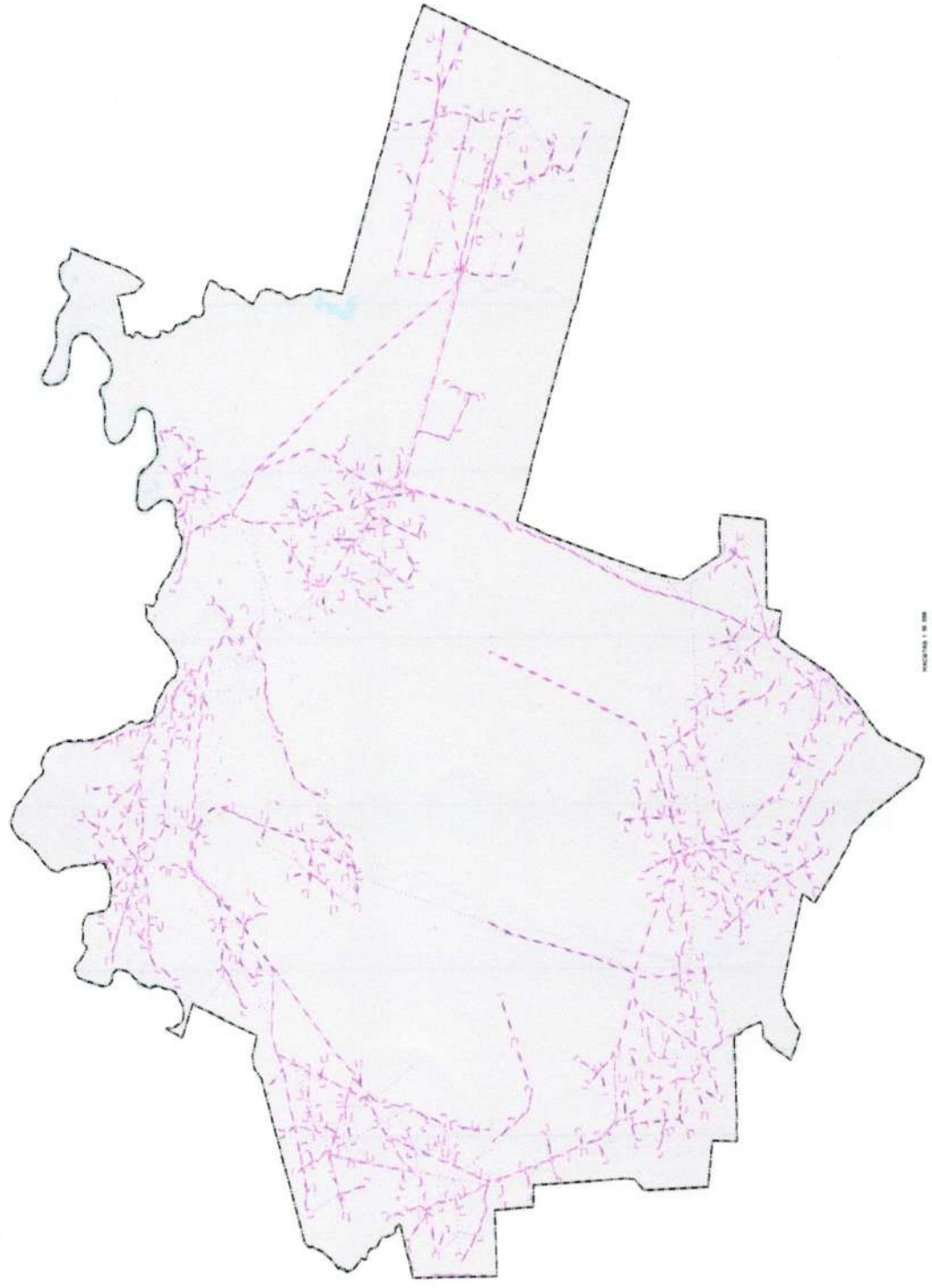
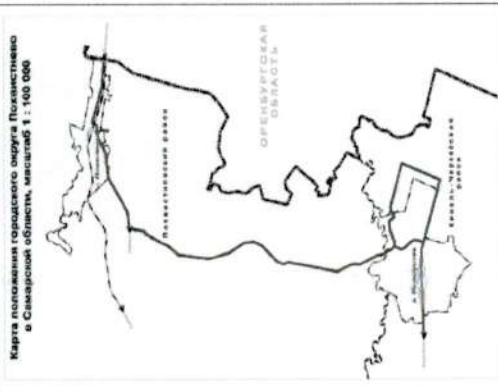
Карта границ города Похвистинско



Карта поселения городского округа Похвистинско в Самарской области, масштаб 1 : 100 000



**ГЕНЕРАЛЬНЫЙ ПЛАН ГОРОДСКОГО ОКРУГА ПОХВИСТНЕВО САМАРСКОЙ ОБЛАСТИ**  
Карта границ поселка Октябрьский



ИЗДАНИЕ 2010 ГОДА  
ИЗДАТЕЛЬСТВО «САМАРСКИЙ ГОСУДАРСТВЕННЫЙ УНИВЕРСИТЕТ»

№	1	2	3	4	5	6	7	8	9	10	11	12	13	14	15	16	17	18	19	20	21	22	23	24	25	26	27	28	29	30	31	32	33	34	35	36	37	38	39	40	41	42	43	44	45	46	47	48	49	50	51	52	53	54	55	56	57	58	59	60	61	62	63	64	65	66	67	68	69	70	71	72	73	74	75	76	77	78	79	80	81	82	83	84	85	86	87	88	89	90	91	92	93	94	95	96	97	98	99	100
---	---	---	---	---	---	---	---	---	---	----	----	----	----	----	----	----	----	----	----	----	----	----	----	----	----	----	----	----	----	----	----	----	----	----	----	----	----	----	----	----	----	----	----	----	----	----	----	----	----	----	----	----	----	----	----	----	----	----	----	----	----	----	----	----	----	----	----	----	----	----	----	----	----	----	----	----	----	----	----	----	----	----	----	----	----	----	----	----	----	----	----	----	----	----	----	----	----	----	----	-----